

Factura Pequeño Contribuyente

AMANDA HEIDY ALEJANDRA DE LOS ANGELES, FUENTES SOSA ✓
Nit Emisor: 96701196
AMANDA HEIDY ALEJANDRA DE LOS ANGELES FUENTES SOSA
28 AVENIDA 5-52 CONDOMINIO PRADOS DE CASTILLA, zona 4, Villa
Nueva, GUATEMALA
NIT Receptor: 3440958 ✓
Nombre Receptor: INSTITUTO GEOGRAFICO NACIONAL ✓

NÚMERO DE AUTORIZACIÓN:
533FBA11-0E01-4C19-963D-47BC27F9D92C
Serie: 533FBA11 Número de DTE: 234966041 ✓
Numero Acceso:

Fecha y hora de emisión: 30-jun-2023 09:14:50
Fecha y hora de certificación: 01-jun-2023 09:14:50
Moneda: GTQ

#No	B/S	Cantidad	Descripcion	Precio/Valor unitario (Q)	Descuentos (Q)	Otros Descuentos(Q)	Total (Q)	Impuestos
1	Servicio	1	Por Servicios Técnicos Prestados al Instituto Geográfico Nacional según Contrato Administrativo No. 2023-5-2-2767 correspondiente al mes de Junio de 2023 ✓	9,800.00	0.00	0.00	9,800.00	
TOTALES:					0.00	0.00	9,800.00 ✓	

* No genera derecho a crédito fiscal

CANCELADO

Datos del certificador
Superintendencia de Administracion Tributaria NIT: 16693949



Ing. Oscar Cruz Ramos
Subdirector General
del Instituto Geográfico Nacional -IGN-
Con Funciones Temporales



Licda. Párola Méndez Mata
Directora
Instituto Geográfico Nacional

"Contribuyendo por el país que todos queremos"

Información del DTE



Régimen de Factura Electrónica en Línea Verificación de Documento Tributario Electrónico

Factura Pequeño Contribuyente (FPEQ)	
EMISIÓN	
Fecha Emisión:	30/06/2023 09:14:50
Emisor:	96701196 - AMANDA HEIDY ALEJANDRA DE LOS ANGELES, FUENTES SOSA
Establecimiento:	1 - AMANDA HEIDY ALEJANDRA DE LOS ANGELES FUENTES SOSA
Receptor:	3440958 - INSTITUTO GEOGRAFICO NACIONAL
Monto Total:	GTQ 9,800
No. de acceso:	
CERTIFICACIÓN	
Autorización:	533FBA11-0E01-4C19-963D-47BC27F9D92C
Serie:	533FBA11
Número del DTE:	234966041
ACEPTACIÓN SAT	
Acuse de recibo:	FCID202320230601T09:14:5006:00533FBA110E014C19963D47BC27F9D92C
Fecha de la consulta:	01/06/2023 09:16:27

NOTA: Si la información no coincide con el documento que tiene en su poder, denúncielo aquí:

<https://portal.sat.gob.gt/portal/denuncias/>

INFORME MENSUAL DE ACTIVIDADES

PERIODO: JUNIO 2023

REGLÓN: 029 "OTRAS RENUMERACIONES DE PERSONAL TEMPORAL"

OBJETO: "SERVICIOS TÉCNICOS PARA COLABORAR EN EL ESTUDIO E INVESTIGACIÓN CATASTRAL, PREPARACIÓN Y DIGITALIZACIÓN DE DOCUMENTOS TÉCNICOS RELACIONADOS CON LA DIVISIÓN DE APOYO AL CATASTRO Y ACUDIR A COMISIONES DE CAMPO QUE LE SEAN ASIGNADAS".

TIPO DE SERVICIOS: TECNICOS

PRESTADOS EN: INSTITUTO GEOGRÁFICO NACIONAL

No. DE CONTRATO: 2023-5-2-2767

PLAZO DE CONTRATO: DEL 02 DE MAYO AL 31 DE JULIO 2023

En cumplimiento a la cláusula segunda del contrato administrativo número 2023-5-2-2767, suscrito con mi persona, presento ante usted el informe mensual de actividades realizadas:

ACTIVIDADES DESARROLLADAS Y RESULTADOS OBTENIDOS:

- 1) **Servicios técnicos para colaborar con el estudio e investigación catastral, así también estudio documental de información técnica y procesamiento de información obtenida en trabajo de campo que realiza la División.**

Actividad: Colaboré en Servicios Técnicos en la digitalización de la información de los libros de actas para la conformación de expedientes de los archivos de la División de Apoyo al Catastro.

Resultados: Transcribí a formato digital el libro de actas No. 2 de la División de Apoyo al Catastro para la elaboración del informe técnico sobre el municipio de Cuilapa con Casillas, Guazacapán con Chiquimulilla, Pasaco con Oratorio y Chiquimulilla con Pasaco del departamento de Santa Rosa, se añadió la descripción del límite y expedientes de tierras extraído del libro "índice de expediente de tierras, archivo de Guatemala.

- 2) **Servicios técnicos para colaborar con el seguimiento de las actividades que realiza la División de Apoyo al Catastro y acudir a comisiones de campo cuando le sean asignadas.**

Actividad: Colaboré en la elaboración de tablas en formato Excel conteniendo coordenadas geográficas de esquineros entre municipios.

Resultados: Se elaboraron archivos con coordenadas geográficas WGS/84 para la realización de mapas de los diferentes municipios: Amatitlán con Palín, Fraijanes con Santa Rosa, San Raymundo con Granados y Amatitlán con Magdalena Milpas Altas para la complementación de los archivos que son resguardados en la División de Apoyo al Catastro.

3) Servicios técnicos para colaborar con la preparación de documentos técnicos relacionados con temas catastrales requeridos para atender solicitudes o ser utilizados en trabajo documental y de campo.

Actividad: Colaboré en Servicios Técnicos en la elaboración y digitalización de mapas para dar respuesta a solicitudes del ministerio público que ingresan a la División de Apoyo al Catastro con diferentes actividades.

Resultados: Realice mapas para dar respuesta a solicitudes del ministerio público, los cuales requerían la ubicación de coordenadas y solicitudes que requerían que se describieran los cuerpos de agua cerca de la coordenada, su nacimiento y desembocadura, así como su recorrido, realizando las siguientes solicitudes: MP117-2022-47, M0028-2023-319 PRL, M0028-2023-310-CG-, M0028-2023-309, M0028-2023-290-JAVOM-, M0028-2023-286-SMP, M0028-2023-243KR, M0028-2022-241KR, M0003-2022-689, M0028-2023-332-CG-, M0028-2023-320, M0028-2023-299-REMR-, M0028-2023-310-CG-2 y M0028-2023-310-CG-3.

4) Servicios técnicos para colaborar en actividades de digitalización y transcripción de informes técnicos.

Actividad: Colaboré en Servicios Técnicos para la creación de mapas a diferentes escalas para la complementación de los archivos resguardados en la División de Apoyo al Catastro.

Resultados: Realice mapas a diferentes escalas, digitalizado coordenadas de los trabajos realizados en campo para dibujar el polígono del límite de diferentes: Caserío Tapila, jurisdicción de san pedro Carchá en proceso de anexión al municipio de Chisec, departamento de Alta Verapaz, delimitación de la pretensión de Ciudad de Peronia, municipio de Villa Nueva, del departamento de Guatemala, municipio de Las Cruces, del departamento de Petén y elevación de categoría Aldea San Gabriel Pasuj a municipio, departamento de Baja Verapaz

5) Otras actividades relacionadas con el servicio contratado o que le sean asignadas por la autoridad superior.

Actividad: Colaboré en Servicios Técnicos con el orden, resguardo y rotulación de los expedientes en la División de Apoyo al Catastro. Colaboré en la elaboración de

requisición para insumos para la División de Apoyo al Catastro. Colaboré en el envío de cartas a municipalidades.



Resultados: Se ordeno, resguardo y rotuló la información los departamentos de Jalapa, Santa Rosa, Chimaltenango en la División de Apoyo al Catastro.


Se enviaron cartas las diferentes municipalidades para hacer conocimiento de la comisión que se llevó acabo para delimitar el limite en el municipio de Quiriguá fase II.

F. 

Amanda Heidy Alejandra de los
Angeles Fuentes Sosa
DPI: 3007 13258 0101
Tel: 5748-7427

F.



Ing. Oscar Cruz Ramos
Subdirector General
Del Instituto Geográfico Nacional -IGN-
Con Funciones Temporales



Licda. Pahlola Méndez Mata
Directora
Instituto Geográfico Nacional

